




COORDENADAS
LONG: 351196.00 m E
LAT: 9413877.00 m S

QUADRO DE ÁREAS		
PISO		
	1 - GRAMA - ÁREA= 2.665 m ²	
QUANTITATIVO		
	2	REFLETOR DUPLO
	3	REFLETOR

REFORMA DO CAMPO DE FUTEBOL NO MUNICÍPIO DE ARAME MA

PROJETO ARQUITETONICO
PREFEITURA MUNICIPAL DE ARAME - MA

TITULO:
PLANTA BAIXA, CORTES, FACHADA E IMAGENS 3D.

ENDEREÇO:
ALDEIA ZUTIWA, TERRA INDÍGENA ARARIBÓIA, ARAME - MA

OBRA:
**REFORMA DO CAMPO DE FUTEBOL NO MUNICÍPIO DE ARAME -
MA / CONV: 992173/2026**

EXTENSÃO (Km):	ÁREA DO TERRENO:	TEC.RESP.:
----------------	------------------	------------

PERIMETRO DE IMPLA. (m):	ESCALA DE PLOTAGEM:	DATA:
	INDICADA	ABR/26

ADMINISTRAÇÃO:	PEDRO FERNANDES RIBEIRO
----------------	-------------------------

PRANCHA:
01/01

PREFEITURA DE
ARAME
Uma administração para todos.